

Научно-исследовательская работа

Краеведение

Выполнила:

Хинчук Наталья Константиновна

учащаяся 4 «Б» класса

ГБОУ СОШ № 143 Красногвардейского района, Россия, г. Санкт-Петербург

Афанасьева Августина Анатольевна

научный руководитель, учитель младших классов

ГБОУ СОШ № 143 Красногвардейского района, Россия, г. Санкт-Петербург

ИЗЛУЧИНА НЕВЫ СКВОЗЬ ВРЕМЯ

Введение

Как известно, до Санкт-Петербурга на реке Неве ранее стояли и другие поселения русских, шведских и других народностей. Одно из самых известных это город Ниен (Канцы), построенный рядом с крепостью Ниеншанц в 17 веке на мысе, где река Охта, впадает в Неву. Однако эти земли то заселялись людьми или использовались в хозяйственных целях, то пустовали.

Я хочу рассказать об излуцине Невы, она находится недалеко от устья реки Охта. Сегодня на этом месте построен один из красивейших современных домов Санкт-Петербурга. Целью моего исследования является изучение территории правого берега излуцины Невы в различные периоды времени. Задачи: изучить и проанализировать доступную историческую литературу по теме исследования; изучить картографический материал.

Основной текст

Заглянем в первые упоминания этого места на картах. На шведской карте города Ниен и его окрестностей 1643г (рис.1) очертания Невы хоть и показаны неточно, но видно, что земли на излуцине принадлежат шведскому дворянину Класу Эрихсону (Clas Erichson), на них находилась его усадьба [3, с. 49], и Стену фон Стенхузену (Sten von Stenhusen) [2, с.58].

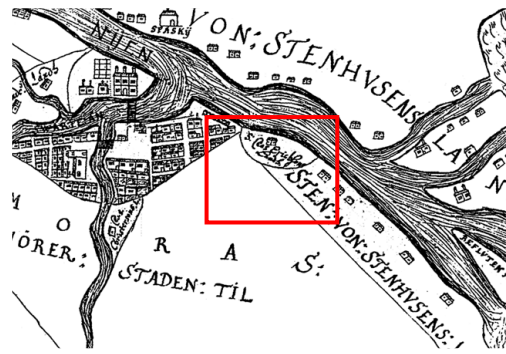


Рисунок 1. Ниен с окрестностями, XVII в

Карта Э.Н.Аспергрена 1650г (рис.2) показывает, что на излучине находился кирпичный сарай (tegellada) (на месте современной улицы Феодосийской), и огороды (kryddegerdar) поселенцев города [1, с.51].



Рисунок 2. Ниеншанц и город Ниен, 1650, составитель Э.Н.Аспергрэн

В 1681г (рис.3) так же шведская карта показывает, что этот участок земли был заселен, но не указывается ни название поселения, ни его владелец [2, с.77].

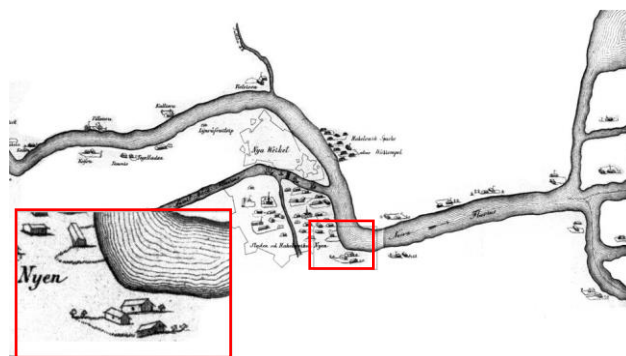


Рисунок 3. Ниен на карте течения Невы, 1681 г

В 1698г, по чертежам Ю.Мейера, так же видно, что территория на излучине относится к городу Ниен, но не указывается назначение земли (жилые дома, хозяйственные постройки или огороды) [3, с. 194]. Эта территория Швеции на тот момент встречалась не только в описаниях шведов, но и в русских описаниях.

Так в «Описаниях трёх путей из России в Швецию» архиепископ Афанасий Холмогорский рассказывает о поселениях, находящихся в устье реки Невы [4, с.658]. Эти описания подтверждает карта, выполненная бароном А. Корниортом в 1698г (рис. 5). Но, в отличие от описаний Афанасия, из карты того времени четко следует, что на излучине находился сад коменданта крепости Ниеншанц и предместья города Ниен [1]. Стоит отметить, что в XVII в весь правый берег Невы, начиная от сада коменданта до Ниена, включая излучину Невы, был занят различными постройками, которые входили в городскую черту и могли считаться его окрестностями [2, с.196].

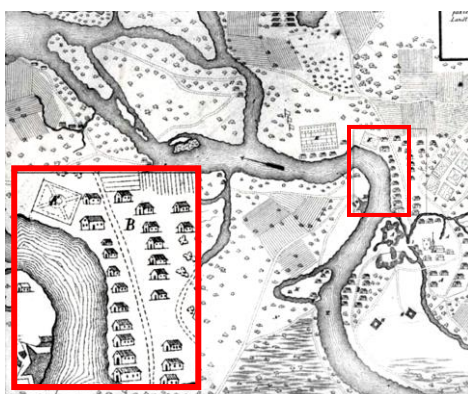


Рисунок 5. Карта А. Корниотора (К – сад коменданта), 1698г

Затем, уже в 1701г, карта Карла Элдберга рассказывает, что на излучине Невы расположено селение Ремсен (рис.6). Это шведское поселение. Деревня стояла за городом Ниен и, скорее всего, в ней отдыхали от службы солдаты крепости Ниеншанц [3, с.82]. На этом история шведских поселений на излучине оканчивается и начинается новая страница истории для этих земель.

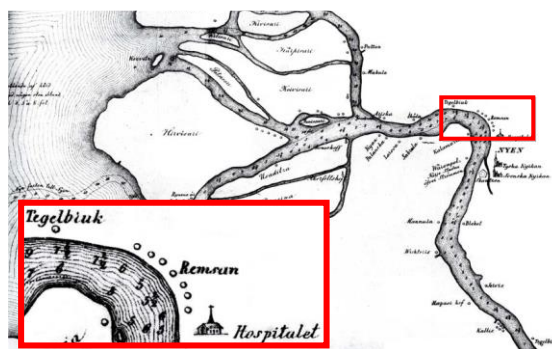


Рисунок 6. Низовья Невы на гидрографической карте Карла Элдберга 1701г

В 1703г Петр I осадил крепость Ниеншанц и шведские солдаты покинули ее, жители же города покинули эти территории несколько раньше. После

основания крепости Санкт-Петербурга на острове Заячьем предместья Охты, в том числе и излучина Невы, некоторое время пустовали.

С двадцатых годов правый берег Охты стал обустраиваться: на территории излучины Невы, на месте сада коменданта Ниена, в 1717г разбивается императорский сад – древесный питомник, что видно на картах 1737г и более поздних годов [2, с.196], но на карте А. Ильина [7, с.297] 1725г питомник еще не наблюдается (рис.7). Затем, после указа Петра Великого 1721г об организации поселения на реке Охте, произошло заселение – сюда были переселены плотники из разных городов России. Но так как количество переселенцев было невелико, то излучина, судя по картам и планам, так же продолжала пустовать.



Рисунок 7. а – Карта Санкт-Петербурга в 1725г: XXIII – Казачья слобода, XXIV – Охтенская переведенская слобода; б - План Петербурга 1737г: Древесный питомник (13) и - Большеохтинская слобода (IV)

Первые признаки заселения излучины после опустения Ниена нам видны на плане Койета 1722г (рис.8). Однако на этом плане изображены не только уже имеющиеся постройки, но и планирующиеся, и не все из них были воплощены в жизнь. Так на излучине Невы, на этом плане, показаны ряды магазинов и лавок. Из описания этого плана и рассуждений архитектора и картографа Семенцова С.В. следует, что на этом плане часть проектов была указана специально для того, чтобы ввести в заблуждение потенциального противника – Швецию, которая все еще пыталась претендовать на эти земли [6, с.125].



Рисунок 8. План К.Ф. Койета 1722г

В книге Мансурова Б.П. об Охтенских адмиралтейских селениях излучина Невы в описаниях названа «Волчье Поле». Этот участок земли служил кладбищем для горожан и здесь водилось много волков. Это название существовало еще с 1725г, а может быть и ранее, что подтверждает и план, приведенный в его книге (рис.9) [2, с.199]. Здесь же видно, что в районе начала современного Пискаревского проспекта стоят ветряные мельницы Большеохтинской слободы.

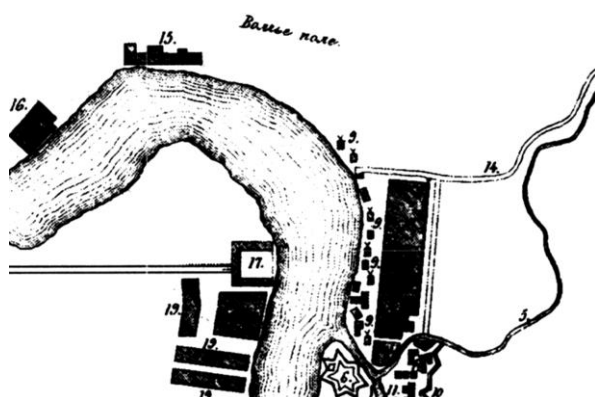


Рисунок 9. План Охты и окрестностей в 1725г (п.9 – ветряные мельницы)

Затем, уже на плане И.Ф. Трускота 1748-1749гг (рис. 10), мы видим излучину Невы в запустении. Так же как и на карта А.Ильина 1725г в районе современной Феодосийской улицы видны казачьи поселения, их императрица Екатерина II специально создала с целью охраны земель. На плане ясно наблюдается Охтенское поселение вплоть до излучины. А вот сама излучина, в пояснениях к карте, так же названа «Урочище Волчье поле» (рис.10) [6, с.358].



Рисунок 10. План Трускота 1748-1749гг

В 1753г пустующий участок земли между Большеохтинской слободой и императорским садом (основанным в 1717г) был отписан помещику А.У. Саблукову, кофишенку [2, с.196] (смотритель за приготовлением кофе, чая и шоколада) императрицы Елизаветы Петровны, коллежскому советнику [3, с.602]. Здесь он организовал свою дачу. Первые очертания усадебных участков различных помещиков видны на плане города 1756г (рис.11).

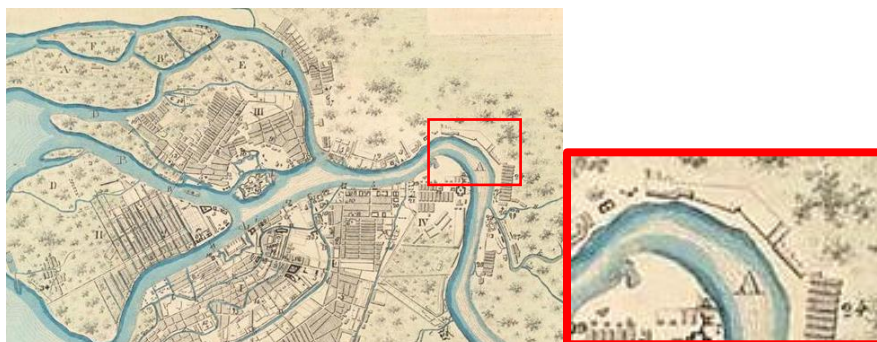


Рисунок 11. План города Санкт-Петербурга, 1756г

По плану Ф.Ф. Шуберта 1828г (рис.12), дом Саблуковых стоял на невском берегу, а в глубине участка находился сад и деревянные постройки. В усадьбе Саблукова были построены оранжереи, часть из них находилась на территории современного дома по Пискаревскому проспекту 1, имеющего название «Дом на излучине Невы», в районе парадной №12. Так же, примерно на месте нынешней парадной №14, в ходе археологических раскопок, обнаружены остатки стапеля для смоления и ремонта небольших судов [2, с.203-204]. Скорее всего эта постройка относится к началу XVIII века, здесь как раз Большеохтиенская

слобода примыкала к пустовавшей территории и могли находиться строения по ремонту кораблей.




Рисунок 12. Фрагмент плана Ф. Ф. Шуберта, 1828г, С. Петербург

В 1832г дачный участок купил генерал-майор П.И. Пенский. После его смерти в 1843г это частное владение было приобретено петербургским и московским купцами А. Форсманом и Ф. Гольцгауером. В середине XIXв начинается строительство заводов и фабрик в районе Охты и Выборгской стороны. Форсман с Гольцгауером покупают эту землю именно для строительства бумагопрядильной мануфактуры, и в 1847г основано товарищество «Охтенская бумагопрядильня» [3, с.216].

В 1847г купцы получили разрешение выстроить каменные здания бумагопрядильни, архитектором был Р.Р. Генрихсен. Первый корпус - 4-х этажное здание с кирпичными стенами, стояло главным фасадом в сторону Пороховского переуллка (современное начало Пискаревского проспекта), а другим лицевым торцевым фасадом выходило на набережную Невы, где была построена пристань. Первый корпус бумагопрядильни на Охте был возведен по проекту уже к 1848г [2, с.196], а на планах он прослеживается уже начиная с 1849г (рис. 13), например, составленного А. Ильиным [7, с.298]. В течение 1860-х - 1870-х гг по проектам Генрихсена во дворе мануфактуры возводится ряд каменных строений, а также несколько деревянных, главный заводской корпус был увеличен и занимал большую часть участка.



**Рисунок 13. Бумагопрядильная мануфактура на плане Петербурга,
а - 1848 г; б - 1860 г**

В 1900г утвержден проект В.В. Шауба каменной двухъярусной башни на этой территории. Башня была встроена в четырехэтажный главный корпус, конструктивно составляя с ним одно целое [2, с.196]. Одна из стен башни являлась продолжением кладки основного корпуса. Два этажа башни возвышались над крышей этого корпуса. Башня имеет квадратное очертание. Утверждение проекта башни и строительство происходит в 1900-1904 гг.

В 1917г мануфактура была передана государству и стала называться Фабрика «Возрождение». Предприятие простояло на этом месте длительный период и заметно на планах с 1848г по 2011г.

В 2011г здания старой мануфактуры были снесены и началось строительство новых зданий ЖК «Четыре горизонта» / «Дом на излучине Невы» (рис.14). Строительство вел холдинг RVI по проекту ООО «Григорьев и партнеры». Так как на Арсенальной и Свердловской набережных сохранилось большое количество промышленных краснокирпичных зданий, которые перемежаются со зданиями 1960-х годов, то проект было решено выполнить в промышленном стиле с применением на фасадах зданий красного кирпича с различным оттенком - от красно-коричневого до желтоватого. Этот набор оттенков получается из особой глины карьеров Эстонии, и чтобы цвет кирпича не был одинаковым, при обжиге кирпича меняется не только температура – этот прием позволяет «состарить» дом.



Рисунок 14. ЖК Четыре горизонта / Дом на излучине Невы

Башня старой мануфактуры, которая сейчас является памятником архитектуры, так же сильно повлияла на внешний вид и внутреннее обустройство жилого комплекса (рис.15). Она была отреставрирована: сильно разрушенный нижний ярус был оштукатурен и на нем выполнено панно, верхний ярус отреставрирован, а фундамент и основание башни усилены.



Рисунок 15. Водонапорная башня, нач. XX в, архитектор В.В. Шауб

В 2017г жилищный комплекс был внесен в «Белую книгу» Санкт-Петербурга в номинации «Развитие петербургских архитектурно-художественных традиций в контексте современной застройки» за новизну художественного образа, сохранение исторической памяти места». В эту книгу вносятся здания, имеющие архитектурную и культурную значимость для города.

Заключение

В ходе изучения правого берега излучины Невы в различные периоды времени мы видим, что этой территории приходилось бывать в качестве огородов поселян и садов вельмож, в качестве земли под городскими постройками и трактирным местом, в качестве дачно-усадебных участков помещиков, а так же промышленной территорией. Сегодня этот участок

вернулся к одному из своих прежних назначений и здесь находится красивый жилищный комплекс, который впитал в себя дух прежних времен и соединился с современной архитектурой.

Список литературы:

1. Афанасий, архиепископ Холмогорский. Его жизнь и труды в связи с историей Холмогорской епархии за первые 20 лет её существования и вообще русской церкви в конце XVIII века. Церковно-исторический очерк в.Верюжского. – СПб: Типография И.В. Леонтьева, Басков переулок, д. 4., 1908г. – 683с.
2. Бюллетень Института истории материальной культуры РАН. [№] 2 (охранная археология) / науч. ред. Н. Ф. Соловьёва ; ИИМК РАН. – СПб.: Изд-во ООО «ЭлекСис», 2011. – 360 с.: ил.
3. Краснолуцкий А.Ю. Охтинская энциклопедия. Большая Охта. – М.: Изд-во Центрполиграф, 2010. – 734, [2]с.: ил.
4. П.Е. Сорокин. Ландскрона, Невское устье, Ниеншанц. 700 лет поселению на Неве. СПб.: Изд-во Литера, - 2001. – 128с.
5. Семенцов С.В. Санкт-Петербург и Ингерманландия в архивах Швеции. Швеция в архивах Санкт-Петербурга: Материалы российско-шведского семинара. 25-26 октября 2004 года. Санкт-Петербург / Составитель, научн. редактор – кандидат архитектуры С.В. Семенцов. СПб.: ООО Туристический и Культурный Центр «Эклектика», – 2005. – 304с.: ил; планы; карты.
6. Семенцов С.В., О.А. Красникова, Т.П. Мазур, Т.А. Шрадер. Санкт-Петербург на картах и планах первой половины XVIII века. – СПб.: ООО Туристический и Культурный Центр ЭКЛЕКТИКА. – 2004. – 436с.: ил.
7. Энциклопедический словарь. Том XXVIII А. Саварни — Сахарон. Издатели: Ф.А. Брокгауз (Лейпциг), И.А. Ефрон (Санкт-Петербург). – СПб: Типография Акц. Общ. «Издательское Дело», Брокгауз-Ефрон. - 1900г. – 492с.